

STAP 2 Begrippen

aardrijkskunde

Alles wat je kunt leren over hoe de wereld eruit ziet.

wijk

Een gedeelte van een stad of een groter dorp. Een wijk bestaat uit meerdere buurten.

buurt

Een groep huizen die bij elkaar staat, noem je een buurt.



plattegrond

Een tekening waarop je kunt zien wat er in een ruimte staat.

Dat kan de klas zijn, maar ook de straten en gebouwen in een dorp of stad.








ruimte

Elke plaats waar je kunt zijn en kunt bewegen.

inrichten

De manier waarop je alles een plek geeft.



	stad
	water
	rivier
	landsgrens
	provinciegrens

legenda

Een lijst met uitleg over de tekens en kleuren op een kaart.

kaart

Een kaart van een land of van de wereld is een soort tekening daarvan. Je kunt erop zien waar rivieren, wegen, steden enzovoort liggen.

schaal

Je tekent iets kleiner dan het werkelijk is. Het eerste getal geeft de verkleinde maat aan. Het tweede getal de werkelijke maat. Bij een schaal van 1 : 100 is elke centimeter op de plattegrond in het echt 100 centimeter.



Ga naar **STAP 2** in je werkboek.